

РОССИЙСКАЯ ФЕДЕРАЦИЯ

АДМИНИСТРАЦИЯ ГОРОДА АЧИНСКА  
КРАСНОЯРСКОГО КРАЯ

## РАСПОРЯЖЕНИЕ

13.08.2024

г. Ачинск

2796-р

Об установлении публичного сервитута в целях размещения объекта электросетевого хозяйства ЛЭП-0,4кВ, для электроснабжения объекта по пер. Пионерский, 5

Руководствуясь статьей 23, главой V 7 Земельного кодекса Российской Федерации, статьей 16 Федерального закона от 06.10.2003 № 131-ФЗ «Об общих принципах организации местного самоуправления в Российской Федерации», постановлением Правительства Российской Федерации от 24.02.2009 № 160 «О порядке установления охранных зон объектов электросетевого хозяйства и особых условий использования земельных участков, расположенных в границах таких зон», на основании ходатайства Минченко Н.В., действующей в интересах АО «КрасЭКо» на основании доверенности № 121 от 01.01.2024, об установлении публичного сервитута, поступившего в администрацию города Ачинска 15.07.2024, сообщения о возможном установлении публичного сервитута, опубликованного в официальном приложении № 30/1 от 26.07.2024 газеты «Ачинская газета» и 23.07.2024 на официальном сайте Главы города Ачинска, администрации города Ачинска в информационно-телекоммуникационной сети Интернет <https://achinsk.gosuslugi.ru/>, принимая во внимание отсутствие заявлений об учете прав (обременений прав), руководствуясь статьями 36, 40, 55 Устава города Ачинска,

1. Установить публичный сервитут на срок 10 (десять) лет в интересах акционерного общества «Красноярская региональная энергетическая компания» (ИНН 2460087269, ОГРН 1152468001773), в целях строительства и эксплуатации ЛЭП-0,4 кВ в составе объекта: «Строительство ЛЭП-0,4 кВ для электроснабжения объекта, расположенного по адресу: Красноярский край, г.

Ачинск, пер. Пионерский, 5».

2. Утвердить границы публичного сервитута (Приложение № 1).

3. Установить публичный сервитут в отношении земельных участков с кадастровыми номерами 24:43:0000000:29342 (пер. Пионерский), 24:43:0000000:32891 (от пересечения улиц Красного Пожарника и Комсомольская до АГК-ТЭЦ (трамвайные пути)) и земель в границах кадастрового квартала 24:43:0112001.

4. Срок, в течение которого использование земельного участка (его частей) в соответствии с его разрешенным использованием будет невозможно или существенно затруднено в связи с осуществлением деятельности, для обеспечения которой устанавливается публичный сервитут: в течение 1 месяца.

5. Плата за публичный сервитут в отношении земельного участка муниципальной собственности с кадастровым номером 24:43:0000000: 29342 и земель, расположенных в границах кадастрового квартала 24:43:0112001, государственная собственность на которые не разграничена (Приложение № 2):

- рассчитывается пропорционально площади земель в установленных границах публичного сервитута;

- устанавливается в отношении земельного участка в размере 0,01 процента его кадастровой стоимости. В отношении земель, расположенных в границах кадастровых кварталов, плата устанавливается в размере 0,01 процента среднего уровня кадастровой стоимости земельных участков по муниципальному району (городскому округу), установленного в размере 577,49 руб./кв.м за каждый год использования этого земельного участка. При этом, плата за публичный сервитут, установленный на три года и более, не может быть менее чем 0,1 процента кадастровой стоимости земельного участка, обремененного сервитутом, за весь срок сервитута;

Плата вносится единовременным платежом не позднее шести месяцев со дня принятия решения об установлении публичного сервитута, за весь срок действия публичного сервитута, путем перечисления на расчетный счет №03100643000000011900, кор. счет № 40102810245370000011 в Отделение Красноярск банка России//УФК по Красноярскому краю г. Красноярск, БИК 010407105, ИНН 2443005530, КПП 244301001, ОКТМО 04703000, КБК 16211105312040000120 (плата за весь срок действия публичного сервитута), получатель УФК по Красноярскому краю (Комитет по управлению муниципальным имуществом администрации города Ачинска, л/с 04193008320).

Сумма НДС перечисляется обладателем публичного сервитута в бюджет в порядке, установленном налоговым законодательством.

6. Сроки и график проведения работ при осуществлении деятельности, для обеспечения которой устанавливается публичный сервитут: строительство инженерного сооружения осуществляется в течение 1 месяца, эксплуатация

инженерного сооружения осуществляется в течение срока действия публичного сервитута.

7. Акционерному обществу «Красноярская региональная энергетическая компания»:

- привести земельные участки, указанные в пункте 3 настоящего распоряжения, в состояние, пригодное для их использования в соответствии с разрешенным использованием, в срок не позднее, чем три месяца после завершения строительства, капитального или текущего ремонта, реконструкции, эксплуатации, консервации, сноса инженерного сооружения, при необходимости осуществить рекультивацию земельного участка в срок не позднее чем шесть месяцев с момента прекращения публичного сервитута;

- обеспечить подписание соглашения об осуществлении публичного сервитута правообладателем (уполномоченным лицом) земельного участка с кадастровым номером 24:43:0000000:32891.

8. Комитету по управлению муниципальным имуществом администрации города Ачинска в течение пяти рабочих дней со дня принятия настоящего распоряжения:

- опубликовать настоящее распоряжение на официальном сайте Главы города Ачинска, администрации города Ачинска в информационно-телекоммуникационной сети Интернет <https://achinsk.gosuslugi.ru/>;

- направить обладателю публичного сервитута АО «КрасЭЖо» копию настоящего распоряжения, сведения о лицах, являющихся правообладателями земельных участков, способах связи с ним, копии документов, подтверждающих права указанных лиц на земельные участки;

- обеспечить внесение сведений о публичном сервитуте в Единый государственный реестр недвижимости и его государственную регистрацию в соответствии с Федеральным законом от 13.07.2015 № 218-ФЗ «О государственной регистрации недвижимости».

9. Контроль исполнения распоряжения возложить на руководителя комитета по управлению муниципальным имуществом администрации города Ачинска Гришину Г. Н.

10. Распоряжение вступает в силу со дня подписания.

Глава города Ачинска




И. П. Титенков

**КОПИЯ ВЕРНА**

УПРАВЛЕНИЕ АДМИНИСТРАЦИИ ОТДЕЛА  
УПРАВЛЕНИЯ ДЕГАМИ  
АДМИНИСТРАЦИИ Г. АЧИНСКА

А. Р. КАЗАНЦЕВА

2024



**ГРАФИЧЕСКОЕ ОПИСАНИЕ**

местоположения границ населенных пунктов, территориальных зон, особо охраняемых природных территорий, зон с особыми условиями использования территории

Публичный сервитут в целях строительства и эксплуатации ЛЭП-0,4 кВ в составе объекта:  
«Строительство ЛЭП-0,4 кВ для электроснабжения объекта, расположенного по адресу:

Красноярский край, г. Ачинск, пер. Пионерский, 5»

(наименование объекта, местоположение границ которого описано (далее - объект)

Раздел 1

Сведения об объекте		
№ п/п	Характеристики объекта	Описание характеристик
1	2	3
1	Местоположение объекта	Красноярский край, Ачинск г
2	Площадь объекта ± величина погрешности определения площади ( $P \pm \Delta P$ ), м <sup>2</sup>	339 ± 6
3	Иные характеристики объекта	Установить публичный сервитут на основании ходатайства акционерного общества «Красноярская региональная энергетическая компания» (660049, Красноярский край, город Красноярск, Мира проспект, дом 10, пом. 55, ОГРН 1152468001773, ИНН 2460087269) в целях строительства и эксплуатации ЛЭП-0,4 кВ в составе объекта: «Строительство ЛЭП-0,4 кВ для электроснабжения объекта, расположенного по адресу: Красноярский край, г. Ачинск, пер. Пионерский, 5» площадью 339 кв.м, в границах земельных участков 24:43:0000000:32891, 24:43:0000000:29342 и в границах кадастрового квартала 24:43:0112001, сроком на 10 лет.

Раздел 2

Сведения о местоположении границ объекта					
1. Система координат МСК-166					
2. Сведения о характерных точках границ объекта					
Обозначение характерных точек границ	Координаты, м		Метод определения координат характерной точки	Средняя квадратическая погрешность положения характерной точки (Mt), м	Описание обозначения точки на местности (при наличии)
	X	Y			
1	2	3	4	5	6
1	698217.07	138723.90	Аналитический метод	0.1	-
2	698215.89	138722.97	Аналитический метод	0.1	-
3	698216.04	138722.77	Аналитический метод	0.1	-
4	698215.66	138722.46	Аналитический метод	0.1	-
5	698215.50	138722.65	Аналитический метод	0.1	-
6	698208.75	138717.41	Аналитический метод	0.1	-
7	698219.38	138703.75	Аналитический метод	0.1	-











Схема расположения границ публичного сервитута



Масштаб 1:700

Используемые условные знаки и обозначения:

	Характерная точка границы публичного сервитута
	Надписи номеров характерных точек границы публичного сервитута
	Граница публичного сервитута
	Граница кадастрового квартала
	Обозначение кадастрового квартала
	Существующая часть границы, имеющиеся в ЕГРН сведения о которой достаточны для определения ее местоположения
	Надписи кадастрового номера земельного участка
	Проектируемая граница объекта капитального строительства



Приложение № 2 к распоряжению администрации города Ачинска от 13.08.2024 № 2796 -р

**Порядок расчета платы и внесения платы за публичный сервитут в отношении земель и земельных участков, не предоставленных гражданам и юридическим лицам, находящихся в государственной или муниципальной собственности**

Цель установления сервитута: в целях строительства и эксплуатации ЛЭП-0,4 кВ в составе объекта: «Строительство ЛЭП-0,4 кВ для электроснабжения объекта, расположенного по адресу: Красноярский край, г. Ачинск, пер. Пионерский, 5»

Расчет платы за публичный сервитут:

$R_p = \text{УПКСзу} \times \text{ПЛпс} \times K$ , где:

$R_p$  - размер платы за публичный сервитут, \*руб./год);

УПКСзу - удельный показатель кадастровой стоимости земельного участка (руб./кв.м.);

ПЛпс - площадь публичного сервитута (кв.м.);

K - коэффициент платы за публичный сервитут (%);

Кадастровый номер земельного участка (кадастрового квартала)	Площадь земельного участка (кв.м.)	Кадастровая стоимость земельного участка (руб.)	Удельный показатель кадастровой стоимости (средний удельный показатель кадастровой стоимости земельных участков по городскому округу) (УПКСзу/СУПКСу, за 1 кв.м., руб.)	Площадь публичного сервитута в границах земельного участка (кадастрового квартала) (ПЛпс, кв.м.)	Коэффициент платы за публичный сервитут, % (K)	Сумма, подлежащая оплате за установленный публичный сервитут, по ставке 0,01%, (в год, руб.)	Сумма, подлежащая оплате за установленный публичный сервитут, по ставке 0,01%, за весь срок сервитута (10 лет) (руб.)
24:43:0000000:29342	3778	2082395,82	551,19	24	0,01%	1,32 Р	13,23 Р
24:43:0112001			577,49	282	0,01%	16,29 Р	162,85 Р
<b>ИТОГО: плата за публичный сервитут за весь срок составляет -</b>				<b>306 кв.м.</b>			<b>176,08 Р</b>
							<b>35,22 Р</b>

НДС 20% (перечисляется в соответствии с налоговым законодательством) -

Плата за публичный сервитут (без НДС) вносится единовременным платежом не позднее шести месяцев со дня принятия решения об установлении публичного сервитута, за весь срок действия публичного сервитута, в сумме 176,08 руб.

Расчет произведен в соответствии с Приказом министерства экономики и регионального развития Красноярского края от 11.11.2022 № 5Н "Об утверждении результатов кадастровой стоимости земельных участков, расположенных на территории Красноярского края" (6. СЕГМЕНТ "Производственная деятельность"), Земельного кодекса РФ, Налогового кодекса РФ.