

РОССИЙСКАЯ ФЕДЕРАЦИЯ

АДМИНИСТРАЦИЯ ГОРОДА АЧИНСКА
КРАСНОЯРСКОГО КРАЯ

РАСПОРЯЖЕНИЕ

07.10.2024

г. Ачинск

3585-р

Об установлении границ прилегающей территории земельного участка с кадастровым номером 24:43:0128019:12

В целях обеспечения надлежащего санитарного состояния, чистоты и порядка на территории города Ачинска, соответствии с Федеральным законом от 06.10.2003 № 131-ФЗ «Об общих принципах организации местного самоуправления в Российской Федерации», Законом Красноярского края от 23.05.2019 № 7-2784 «О порядке определения границ прилегающих территорий в Красноярском крае», Решением Ачинского городского Совета депутатов Красноярского края от 22.06.2022 № 25-158р «Об утверждении Правил благоустройства города Ачинска и о признании утратившими силу некоторых решений Ачинского городского Совета депутатов», статьями 36, 40, 55 Устава города Ачинска,

1. Установить границы прилегающей территории земельного участка с кадастровым номером 24:43:0128019:12, расположенного по адресу: Красноярский край, город Ачинск, ул. Перевальная, д. 13, согласно приложению.

2. Контроль исполнения распоряжения возложить на заместителя Главы города Ачинска по жилищно - коммунальному хозяйству и транспорту В.В. Анфимова.

3. Опубликовать распоряжение в уполномоченном печатном средстве массовой информации и разместить на официальном сайте органов местного самоуправления города Ачинска в информационно-телекоммуникационной сети Интернет.

4. Распоряжение вступает в силу со дня подписания.

Глава города Ачинска

И.П. Титенков

ОПИСАНИЕ ГРАНИЦ ПРИЛЕГАЮЩЕЙ ТЕРРИТОРИИ

1. Местоположение прилегающей территории (адресные ориентиры): Красноярский край, г. Ачинск, ул. Перевальная, д. 13 (согласно приложению).
2. Кадастровый номер объекта, по отношению к которому устанавливается прилегающая территория: 24:43:0128019:12 (земельный участок).
3. Вид разрешенного использования земельного участка, по отношению к которому устанавливается прилегающая территория: для эксплуатации жилого дома.
4. Условный номер прилегающей территории: ПТ-1.
5. Сведения о собственнике и (или) ином законном владельце здания, строения, сооружения, земельного участка, а также уполномоченного лица:
Кузнецов Вячеслав Васильевич.
6. Площадь прилегающей территории: 68,7 м².
7. Наличие объектов (в том числе благоустройства), расположенных на прилегающей территории: не имеется.

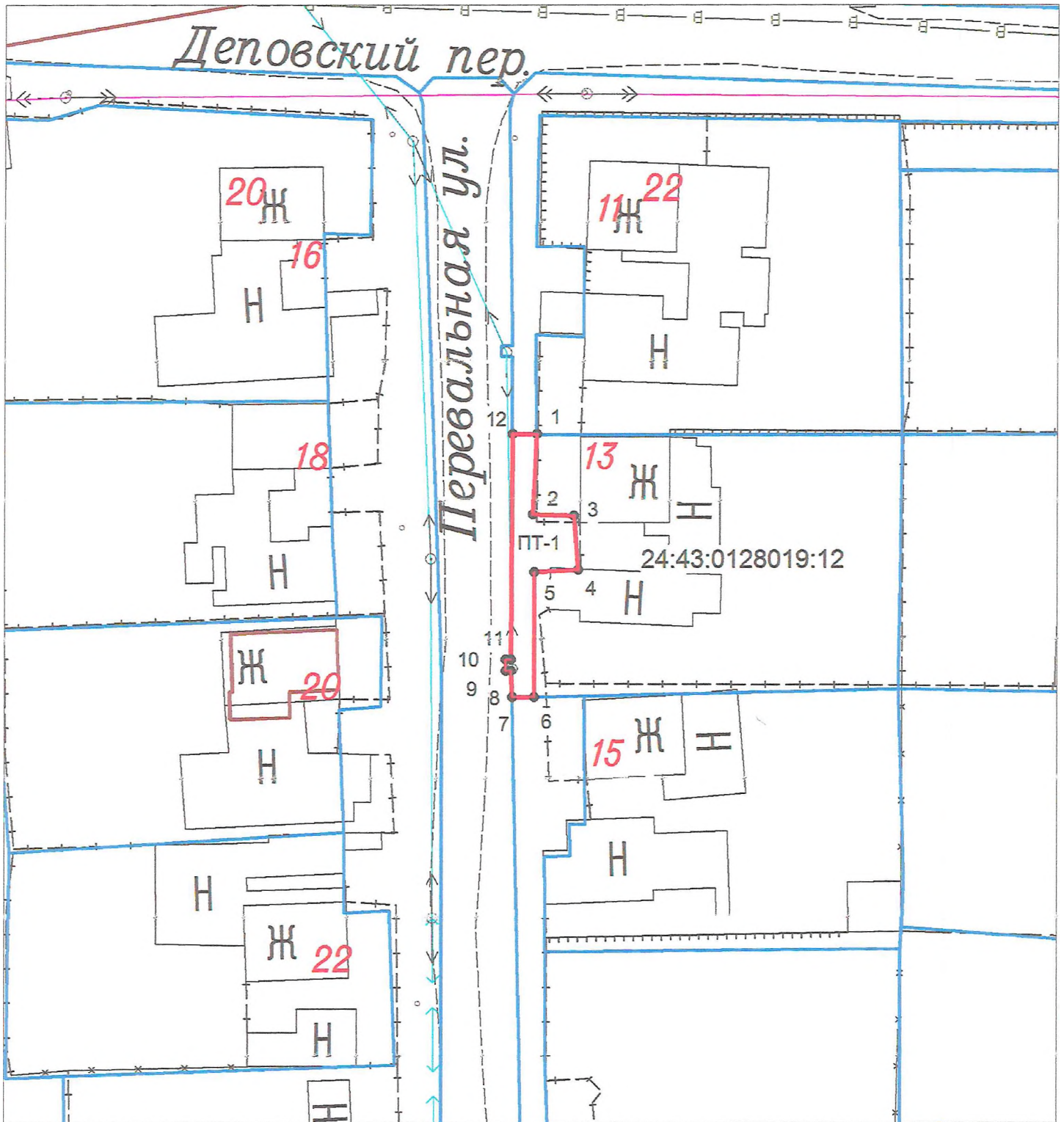
Список координат характерных точек границы прилегающей территории:

Обозначение характерных точек	X	Y
1	695337,020	140297,070
2	695329,880	140296,750
3	695329,710	140300,530
4	695324,830	140300,900
5	695324,660	140296,890
6	695313,360	140296,940
7	695313,316	140294,871
8	695315,700	140294,820
9	695315,700	140294,330
10	695316,700	140294,330
11	695316,699	140294,820
12	695337,023	140294,865
1	695337,020	140297,070

Система координат (утвержденная для кадастрового округа) МСК-166



(Графическая часть границ прилегающей территории приведена на отдельном листе)

**Схема границ прилегающих территорий:
Красноярский край, г. Ачинск, ул. Перевальная, д. 13**



МАСШТАБ 1:500

Условные обозначения:

-  - граница земельного участка, установленная в соответствии с требованиями Законодательства
-  - граница прилегающей территории

24:43:0128019:12 - обозначение кадастрового номера земельного участка

:ПТ-1 - условные номера участков прилегающей территории

.1 - поворотная точка границы прилегающей территории