

**СХЕМА
РАСПОЛОЖЕНИЯ ЗЕМЕЛЬНОГО УЧАСТКА ИЛИ ЗЕМЕЛЬНЫХ УЧАСТКОВ НА
КАДАСТРОВОМ ПЛАНЕ ТЕРРИТОРИИ, ПОДГОТОВКА КОТОРОЙ ОСУЩЕСТВЛЯЕТСЯ В
ФОРМЕ ДОКУМЕНТА НА БУМАЖНОМ НОСИТЕЛЕ**

Утверждена

Распоряжением

(наименование документа об утверждении, включая

Администрации города Ачинска Красноярского края
наименования органов государственной власти или

_____ органов местного самоуправления, принявших решение об утверждении
схемы или подписавших соглашение о перераспределении земельных
участков)

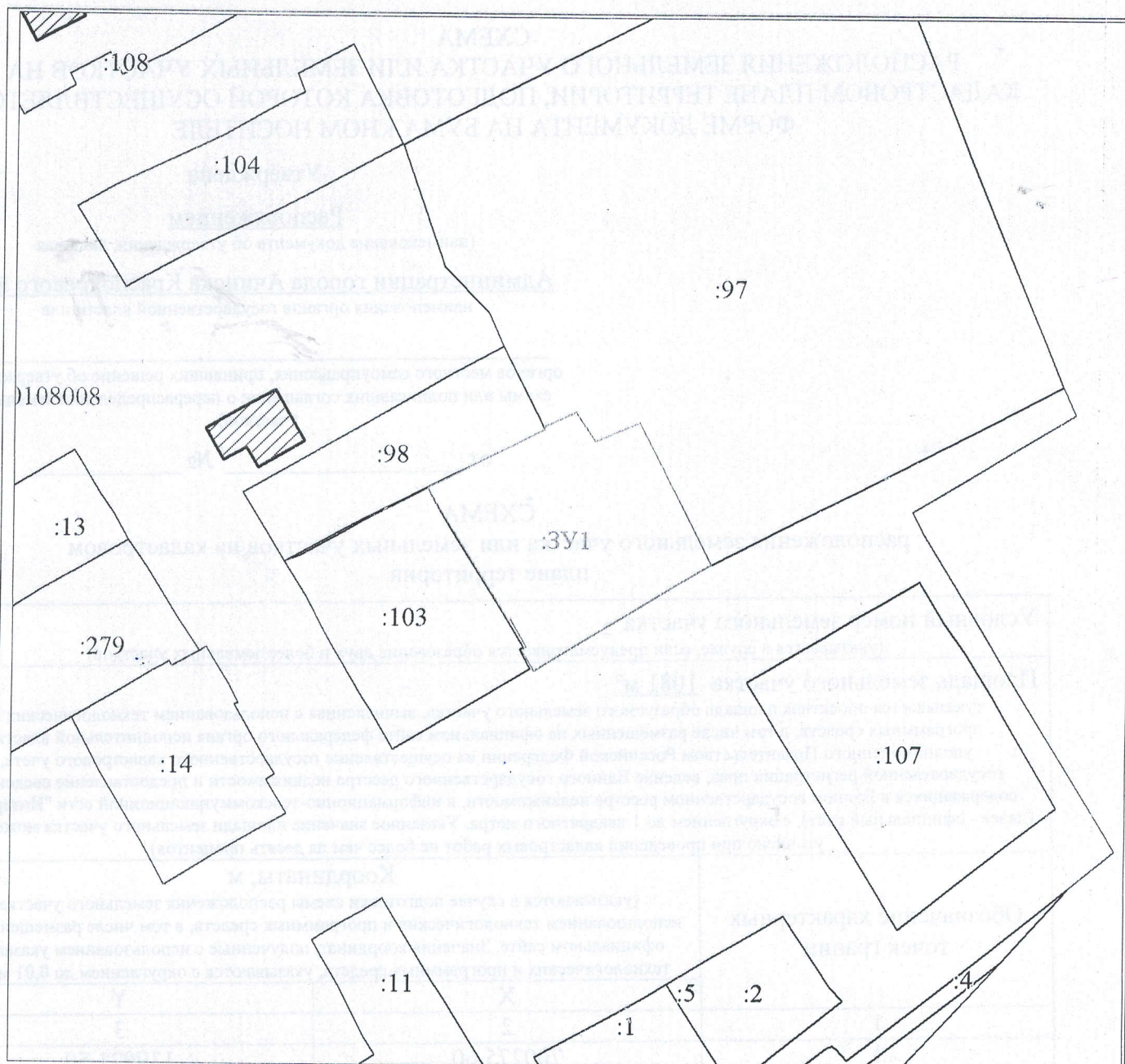
от _____ № _____

**СХЕМА
расположения земельного участка или земельных участков на кадастровом
плане территории**

Условный номер земельного участка - _____
(указывается в случае, если предусматривается образование двух и более земельных участков)

Площадь земельного участка 1081 м²
(указывается проектная площадь образуемого земельного участка, вычисленная с использованием технологических и программных средств, в том числе размещенных на официальном сайте федерального органа исполнительной власти, уполномоченного Правительством Российской Федерации на осуществление государственного кадастрового учета, государственной регистрации прав, ведение Единого государственного реестра недвижимости и предоставление сведений, содержащихся в Едином государственном реестре недвижимости, в информационно-телекоммуникационной сети "Интернет" (далее - официальный сайт), с округлением до 1 квадратного метра. Указанное значение площади земельного участка может быть уточнено при проведении кадастровых работ не более чем на десять процентов)


Обозначение характерных точек границ	Координаты, м (указываются в случае подготовки схемы расположения земельного участка с использованием технологических и программных средств, в том числе размещенных на официальном сайте. Значения координат, полученные с использованием указанных технологических и программных средств, указываются с округлением до 0,01 метра)	
	X	Y
1	2	3
1	700275.60	139921.50
2	700258.39	139892.91
3	700261.68	139890.89
4	700262.27	139891.66
5	700266.58	139889.10
6	700266.39	139888.69
7	700285.25	139876.95
8	700287.85	139875.44
9	700289.41	139878.61
10	700293.15	139885.86
11	700297.42	139894.39
12	700297.78	139894.21
13	700300.23	139899.42
14	700295.55	139902.61
15	700298.60	139909.68
16	700291.85	139913.22
17	700283.69	139917.43
1	700275.60	139921.50




МСК-166, зона 3

Масштаб 1:1000

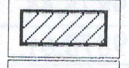
Условные обозначения:




Часть границы, местоположение которой определено при выполнении кадастровых работ




Надписи вновь образованного земельного участка




Объект капитального строительства




Часть границы, сведения ЕГРН о которой позволяют однозначно определить ее положение на местности



Надписи кадастрового номера земельного участка



Граница кадастрового квартала



Обозначение кадастрового квартала