**КРАСЭКО**АКЦИОНЕРНОЕ ОБЩЕСТВО  
«КРАСНОЯРСКАЯ РЕГИОНАЛЬНАЯ  
ЭНЕРГЕТИЧЕСКАЯ КОМПАНИЯ»

Мира пр., д. 10, Красноярск, 660049  
телефон (391) 228-62-07, 228-62-24  
e-mail: mail@kraseco24.ru  
сайт: www.красэко24.рф

ОГРН 1152468001773 / ОКПО 75795891  
ИНН 2460087269 / КПП 246601001

№ 06-01/13571 от 29 ОКТ 2024 20 \_\_ г.  
на № \_\_\_\_\_ от \_\_\_\_\_ 20 \_\_ г.

| Ходатайство об установлении публичного сервитута |   |
|--|---|
| 1  | <p style="text-align: center;"><i>Администрация г. Ачинска Красноярского края</i></p> <hr/> <p style="text-align: center;">(наименование органа, принимающего решение об установлении публичного сервитута)</p> |
| 2  | Сведения о лице, представившем ходатайство об установлении публичного сервитута (далее – заявитель):  |
| 2.1  | Полное наименование <i>Акционерное общество «Красноярская региональная энергетическая компания»</i>   |
| 2.2  | Сокращенное наименование <i>АО «КрасЭКо»</i>  |
| 2.3  | Организационно-правовая форма <i>Акционерное общество</i>   |
| 2.4  | Почтовый адрес (индекс, субъект Российской Федерации, населенный пункт, улица, дом) <i>660049, г. Красноярск, пр. Мира, 10</i>  |
| 2.5  | Фактический адрес (индекс, субъект Российской Федерации, населенный пункт, улица, дом) <i>660049, г. Красноярск, пр. Мира, 10</i>   |
| 2.6  | Адрес электронной почты <i>mail@kraseco24.ru</i>  |
| 2.7  | ОГРН <i>1152468001773</i>   |
| 2.8  | ИНН <i>2460087269</i>   |
| 3  | Сведения о представителе заявителя:   |
| 3.1  | Фамилия <i>Минченко</i>   |
|  | Имя <i>Наталья</i>  |
|  | Отчество (при наличии) <i>Васильевна</i>  |

|     |  |   |
|-----|--|---|
| 3.2 | Адрес электронной почты  | <i>kAmosenok@kraseco24.ru</i>             |
| 3.3 | Телефон  | <i>8964-811-16-03</i>                     |
| 3.4 | Наименование и реквизиты документа, подтверждающего полномочия представителя заявителя   | <i>Доверенность № 121 от 01.01.2024г.</i> |
| 4   | <p>Прошу установить публичный сервитут в отношении земель и (или) земельного(ых) участка(ов) в целях (указываются цели, предусмотренные статьей 39.37 Земельного кодекса Российской Федерации или статьей 3.6 Федерального закона от 25 октября 2001 г. № 137-ФЗ «О введении в действие Земельного кодекса Российской Федерации»):</p> <p><i>- п.1 ст. 39.37 ЗК РФ – строительство и эксплуатация объекта электросетевого хозяйства, необходимого для подключения к электрическим сетям ЛЭП-0,4 кВ в составе объекта: «Строительство ЛЭП-0,4 кВ для электроснабжения объекта, расположенного по адресу: Красноярский край, г. Ачинск, ул. Горная, д. 71 А».</i></p>  |   |
| 5   | Испрашиваемый срок публичного сервитута  | <u><i>49 лет</i></u>                      |
| 6   | <p>Срок, в течение которого в соответствии с расчетом заявителя использование земельного участка (его части) и (или) расположенного на нем объекта недвижимости в соответствии с их разрешенным использованием будет в соответствии с подпунктом 4 пункта 1 статьи 39.41 Земельного кодекса Российской Федерации невозможно или существенно затруднено (при возникновении таких обстоятельств):</p> <p><i>Срок строительства ЛЭП-0,4 кВ – 1 месяц.</i></p>   |   |
| 7   | <p>Обоснование необходимости установления публичного сервитута:</p> <p><i>1. Установление публичного сервитута на испрашиваемых земельных участках необходимо в целях размещения линейного объекта для осуществления технологического присоединения к электрическим сетям на основании п. 1 статьи 39.37 Земельного кодекса РФ.</i></p> <p><i>2. Технологическое присоединение к электрическим сетям силового оборудования заявителей осуществляется в соответствии с договором об осуществлении технологического присоединения к электрическим сетям № 343-18/24-ТП от 18.04.2024г., заключенным между АО «КрасЭКо» и Лесковым Александром Юрьевичем. Точкой подключения является суц. оп. № 8 ВЛ-0,4 кВ (Л-21В) от РТП 2. Срок осуществления технологического присоединения составляет – 6 месяцев с даты заключения договора.</i></p> |   |



3. В соответствии с перечнем случаев, при которых для строительства, реконструкции линейного объекта не требуется подготовка документации по планировке территории, утвержденного постановлением Правительства РФ от 12.11.2020г. № 1816, в отношении данного линейного объекта не требуется подготовка проекта планировки и межевания территории.

4. Проектирование линейного объекта выполнено согласно градостроительного и технического регламентов, устанавливающих требования по обеспечению безопасной эксплуатации зданий, строений, сооружений линейного объекта, а также соблюдения требований, установленных пунктами 8 и 9 статьи 23 Земельного кодекса РФ. При пересечении с существующими и проектируемыми инженерными коммуникациями соблюдаются все действующие нормативно-технические документы.

5. К ходатайству прилагается схема на кадастровом плане территории, на которой приводится изображение сравнительных вариантов размещения инженерного сооружения.

Обоснование предлагаемых вариантов размещения:




**Вариант 1** – размещение ЛЭП-0,4 кВ по земельному участку с кадастровым номером 24:43:0108009:85 (входит в ЕЗ 24:43:0000000:164), находящемуся в постоянном (бессрочном) пользовании КГБУЗ «АЧИНСКАЯ МРБ» и в пределах кадастрового квартала 24:43:0108009. Протяженность трассы составит 65 м. Данный вариант сочетает в себе минимальную длину проектируемого объекта и обеспечение оперативного доступа для безопасной эксплуатации инженерного сооружения. При пересечении с существующими и проектируемыми инженерными коммуникациями соблюдаются все действующие нормативно-технические документы. Таким образом, вариант 1 является наиболее целесообразным.

**Вариант 2** – размещение ЛЭП-0,4 кВ по земельному участку с кадастровым номером 24:43:0108009:85 (входит в ЕЗ 24:43:0000000:164), находящемуся в постоянном (бессрочном) пользовании КГБУЗ «АЧИНСКАЯ МРБ» и в пределах кадастрового квартала 24:43:0108009. Протяженность трассы составит 86 м. Данный вариант не предусматривает оптимальное обеспечение оперативного доступа для безопасной эксплуатации инженерного сооружения, а также размещается вблизи существующего здания, что может существенно затруднить его эксплуатацию во время строительства ЛЭП-0,4 кВ. В связи с чем, вариант 2 является не целесообразным.

**Вариант 3** – размещение ЛЭП-0,4 кВ по земельному участку с кадастровым номером 24:43:0108009:85 (входит в ЕЗ 24:43:0000000:164), находящемуся в постоянном (бессрочном) пользовании КГБУЗ «АЧИНСКАЯ МРБ» и в пределах кадастрового квартала 24:43:0108009. Протяженность трассы составит 166 м. Данный вариант является самым протяженным, что влечет за собой возможное ухудшение качества электроэнергии и увеличивает сроки строительства. Также,



|    |  |   |
|----|--|---|
|    | <p><i>вариант 3 предполагает установку большего количества опор ЛЭП в сравнении с 1 вариантом, что ухудшит внешний облик местности. В связи с чем, вариант 3 является нецелесообразным.</i></p> <p><i>Таким образом, <b>Вариант 1</b> прохождения трассы выбран как оптимальный по обеспечению оперативного доступа для безопасной эксплуатации инженерного сооружения, а также данный вариант предполагает минимальные сроки строительства объекта (выбран кратчайший путь).</i></p>  |   |
| 8  | <p>Сведения о правообладателе инженерного сооружения, которое переносится в связи с изъятием земельного участка для государственных или муниципальных нужд в случае, если заявитель не является собственником указанного инженерного сооружения (в данном случае указываются сведения в объеме, предусмотренном пунктом 2 настоящей Формы) (заполняется в случае, если ходатайство об установлении публичного сервитута подается с целью установления сервитута в целях реконструкции инженерного сооружения, которое переносится в связи с изъятием такого земельного участка для государственных или муниципальных нужд)</p> |   |
| 9  | <p>Кадастровые номера земельных участков (при их наличии), в отношении которых испрашивается публичный сервитут и границы которых внесены в Единый государственный реестр недвижимости</p>   | <p>24:43:0108009:85 (входит в ЕЗ<br/>24:43:0000000:164)<br/>24:43:0108009</p> |
| 10 | <p>Вид права, на котором инженерное сооружение принадлежит заявителю (если подано ходатайство об установлении публичного сервитута в целях реконструкции или эксплуатации инженерного сооружения):</p>   |   |
| 11 | <p>Сведения о способах представления результатов рассмотрения ходатайства:</p> <p>в виде электронного документа, который направляется уполномоченным органом заявителю посредством электронной почты</p>   | <p>да</p>   |
|    | <p>в виде бумажного документа, который заявитель получает непосредственно при личном обращении или посредством почтового отправления</p>   | <p>да</p>   |

|  |  |  |   |   |  |
|--|--|--|---|---|--|
| 2  | <p>Документы, прилагаемые к ходатайству:</p> <ol style="list-style-type: none"> <li>1. Описание местоположения границ публичного сервитута в формате pdf и word на 3 л. в 1 экз.</li> <li>2. Описание местоположения границ публичного сервитута в формате xml.</li> <li>3. Копия технических условий на присоединение к электрическим сетям № 343-18/24-ТП от 18.04.2024г. на 2 л. в 1 экз.</li> <li>4. Копия условий типового договора технологического присоединения на 3 л. в 1 экз.</li> <li>5. Сравнительная схема вариантов размещения на 1 л. в 1 экз.</li> <li>6. Схема с указанием площадей на 1 л. в 1 экз.</li> <li>7. Копия доверенности на имя Н.В. Минченко № 121 от 01.01.2024г. на 2 л. в 1 экз.</li> </ol> |  |   |   |  |
| 13   | <p>Подтверждаю согласие на обработку персональных данных (сбор, систематизацию, накопление, хранение, уточнение (обновление, изменение), использование, распространение (в том числе передачу), обезличивание, блокирование, уничтожение персональных данных, а также иных действий, необходимых для обработки персональных данных в соответствии с законодательством Российской Федерации), в том числе в автоматизированном режиме</p>   |  |   |   |  |
| 14   | <p>Подтверждаю, что сведения, указанные в настоящем ходатайстве, на дату представления ходатайства достоверны; документы (копии документов) и содержащиеся в них сведения соответствуют требованиям, установленным статьей 39.41 Земельного кодекса Российской Федерации</p>   |  |   |   |  |
| 15   | <table border="1" style="width: 100%; border-collapse: collapse;"> <tr> <td style="width: 60%; padding: 5px;"> <p>Подпись:</p> <div style="text-align: center;"> <br/>           _____<br/>           (подпись)         </div> </td> <td style="width: 40%; padding: 5px;"> <p>Дата:</p> <div style="text-align: center;">           _____<br/>           «29» 10 2024г.         </div> </td> </tr> <tr> <td style="text-align: center; padding: 5px;">           _____<br/>           Н.В. Минченко<br/>           (инициалы, фамилия)         </td> <td></td> </tr> </table>  | <p>Подпись:</p> <div style="text-align: center;"> <br/>           _____<br/>           (подпись)         </div> | <p>Дата:</p> <div style="text-align: center;">           _____<br/>           «29» 10 2024г.         </div> | _____<br>Н.В. Минченко<br>(инициалы, фамилия) |  |
| <p>Подпись:</p> <div style="text-align: center;"> <br/>           _____<br/>           (подпись)         </div> | <p>Дата:</p> <div style="text-align: center;">           _____<br/>           «29» 10 2024г.         </div>  |  |   |   |  |
| _____<br>Н.В. Минченко<br>(инициалы, фамилия)  |  |  |   |   |  |